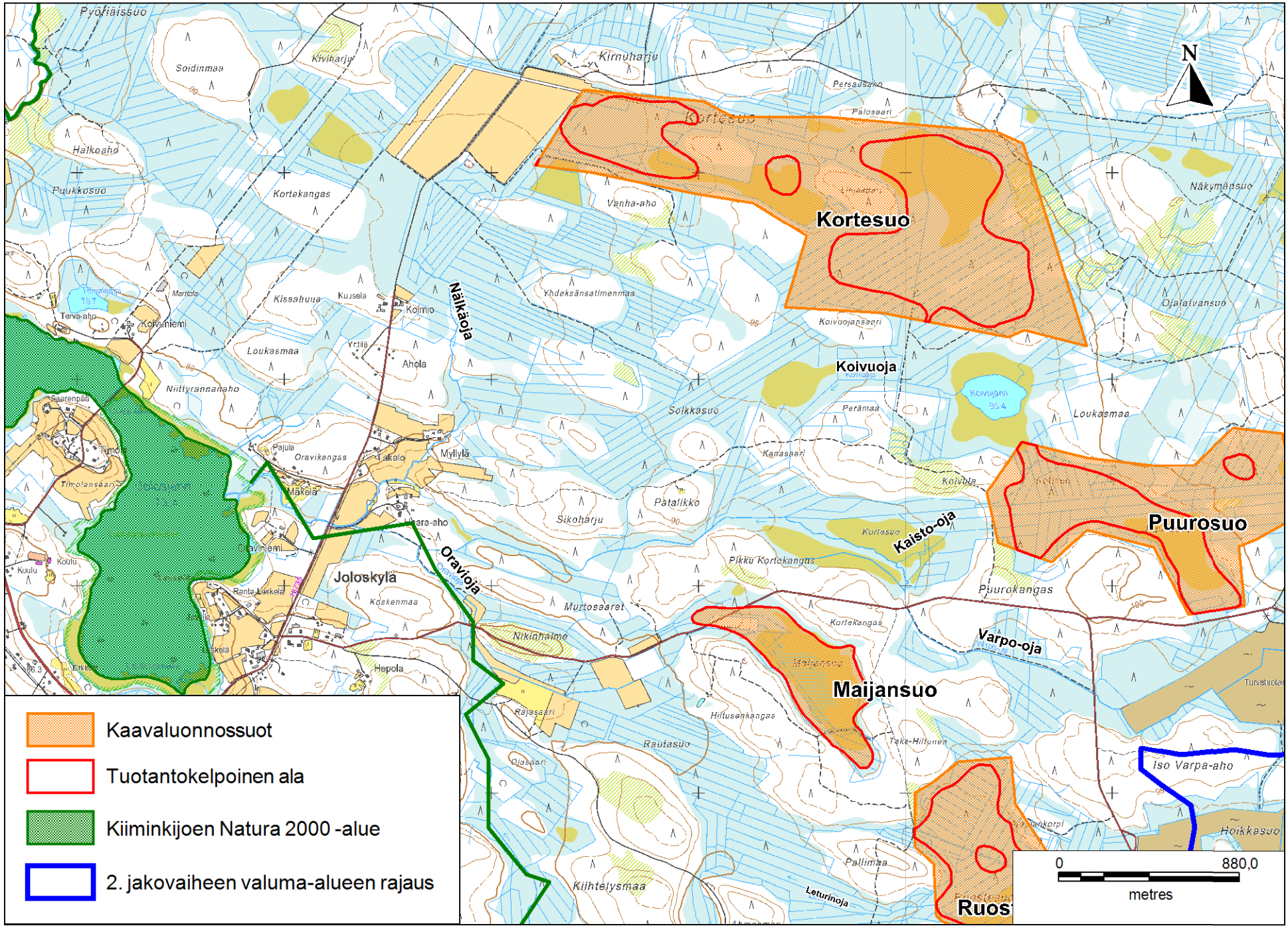

Pohjakartta © Maanmittauslaitos 2013

Valuma-alueiden ja Natura-alueiden rajaukset © OIVA - Ympäristö- ja paikkatietopalvelu 13.8.2013

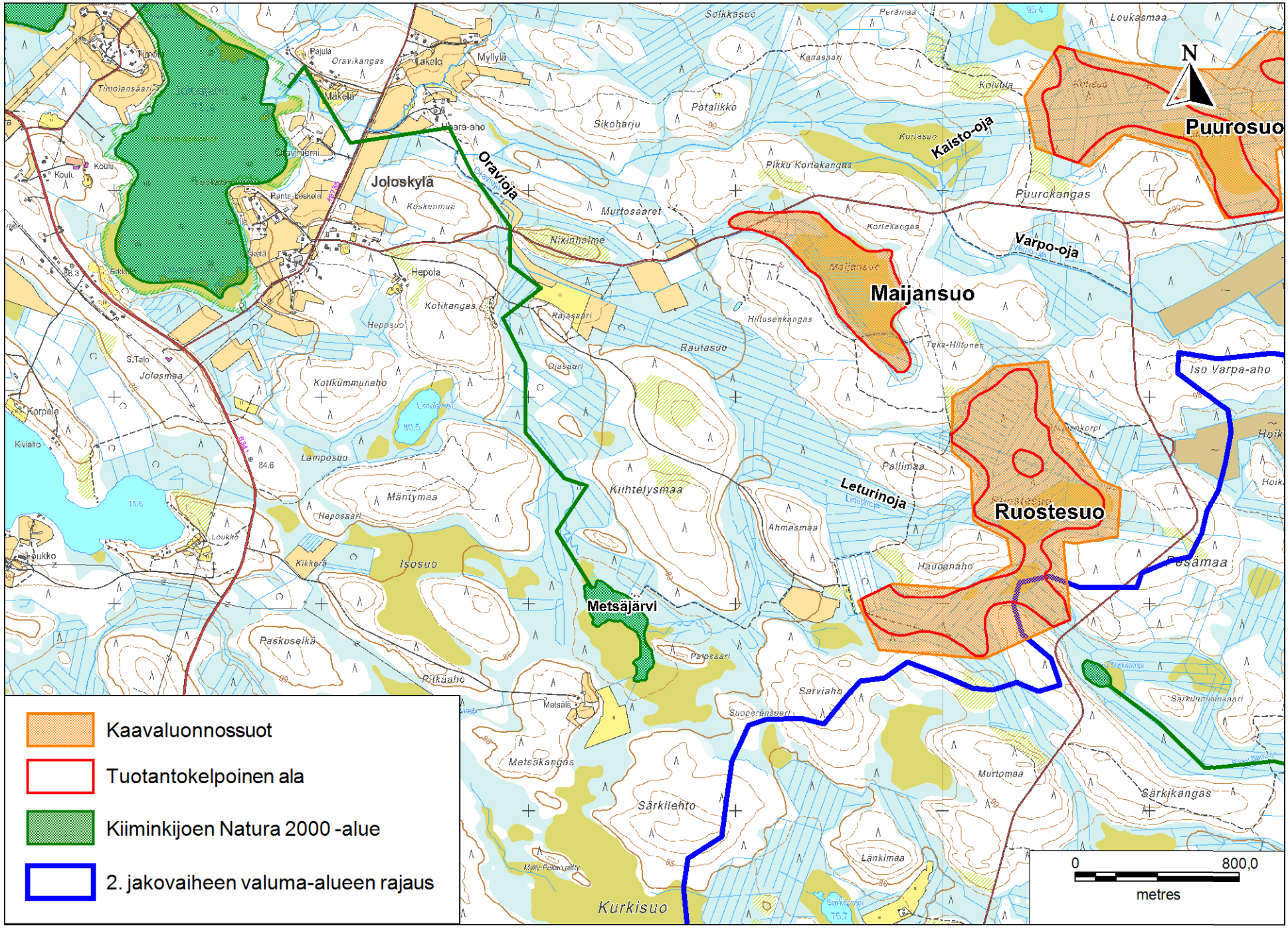

Pohjakartta © Maanmittauslaitos 2013

Valuma-alueiden ja Natura-alueiden rajaukset © OIVA - Ympäristö- ja paikkatietopalvelu 13.8.2013

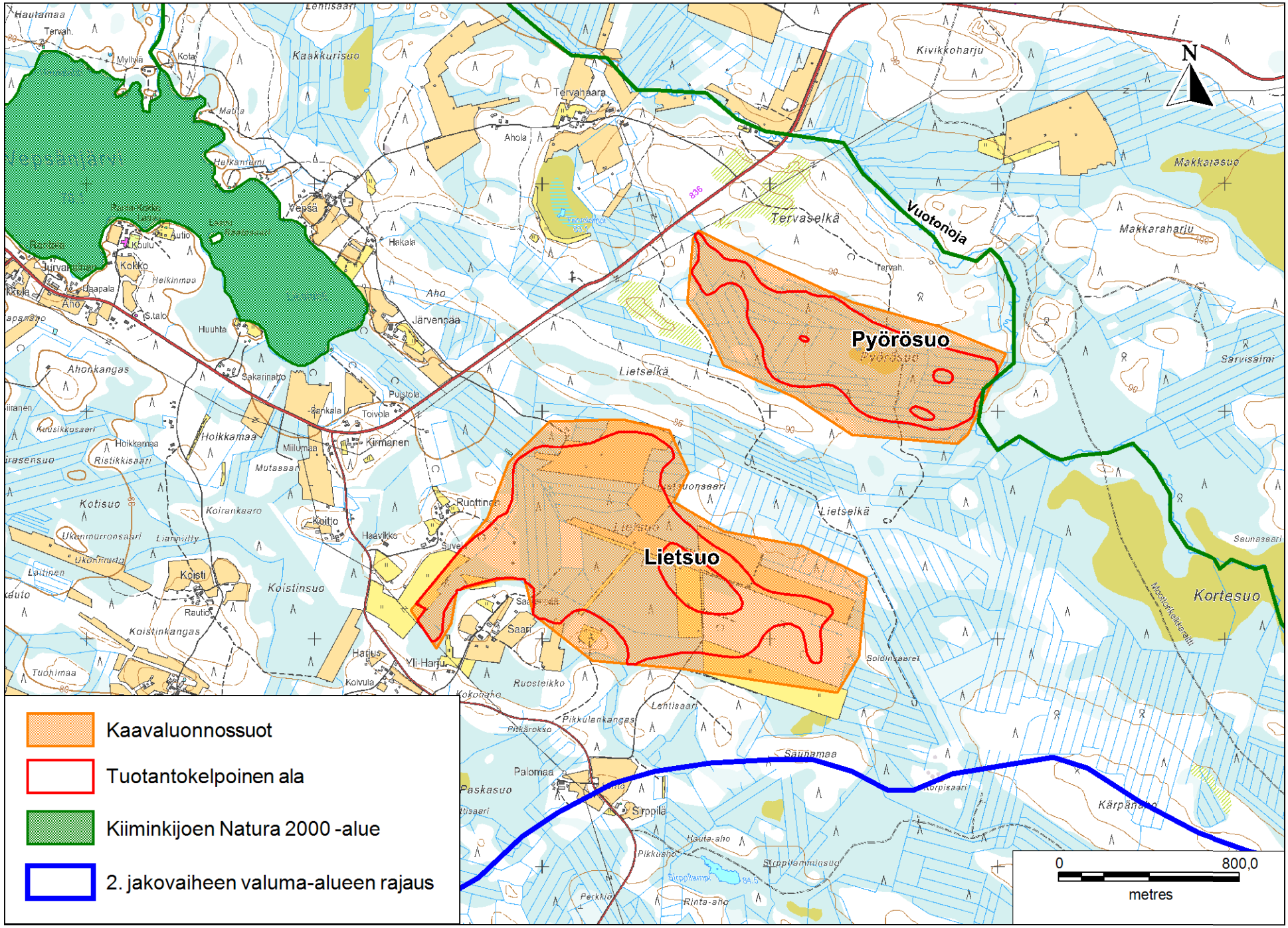

Pohjakartta © Maanmittauslaitos 2013

Valuma-alueiden ja Natura-alueiden rajaukset © OIVA - Ympäristö- ja paikkatietopalvelu 13.8.2013

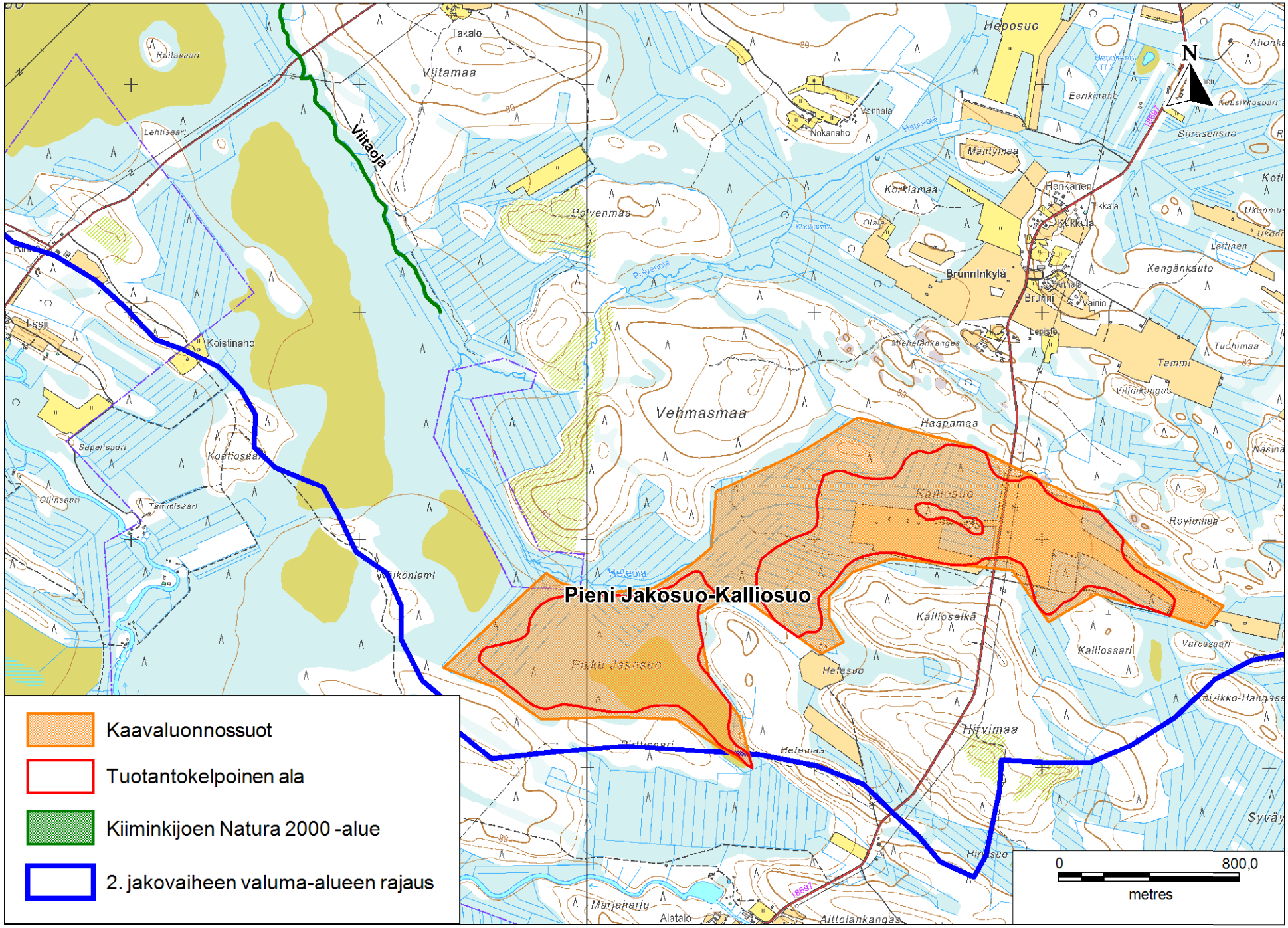

Pohjakartta © Maanmittauslaitos 2013

Valuma-alueiden ja Natura-alueiden rajaukset © OIVA - Ympäristö- ja paikkatietopalvelu 13.8.2013

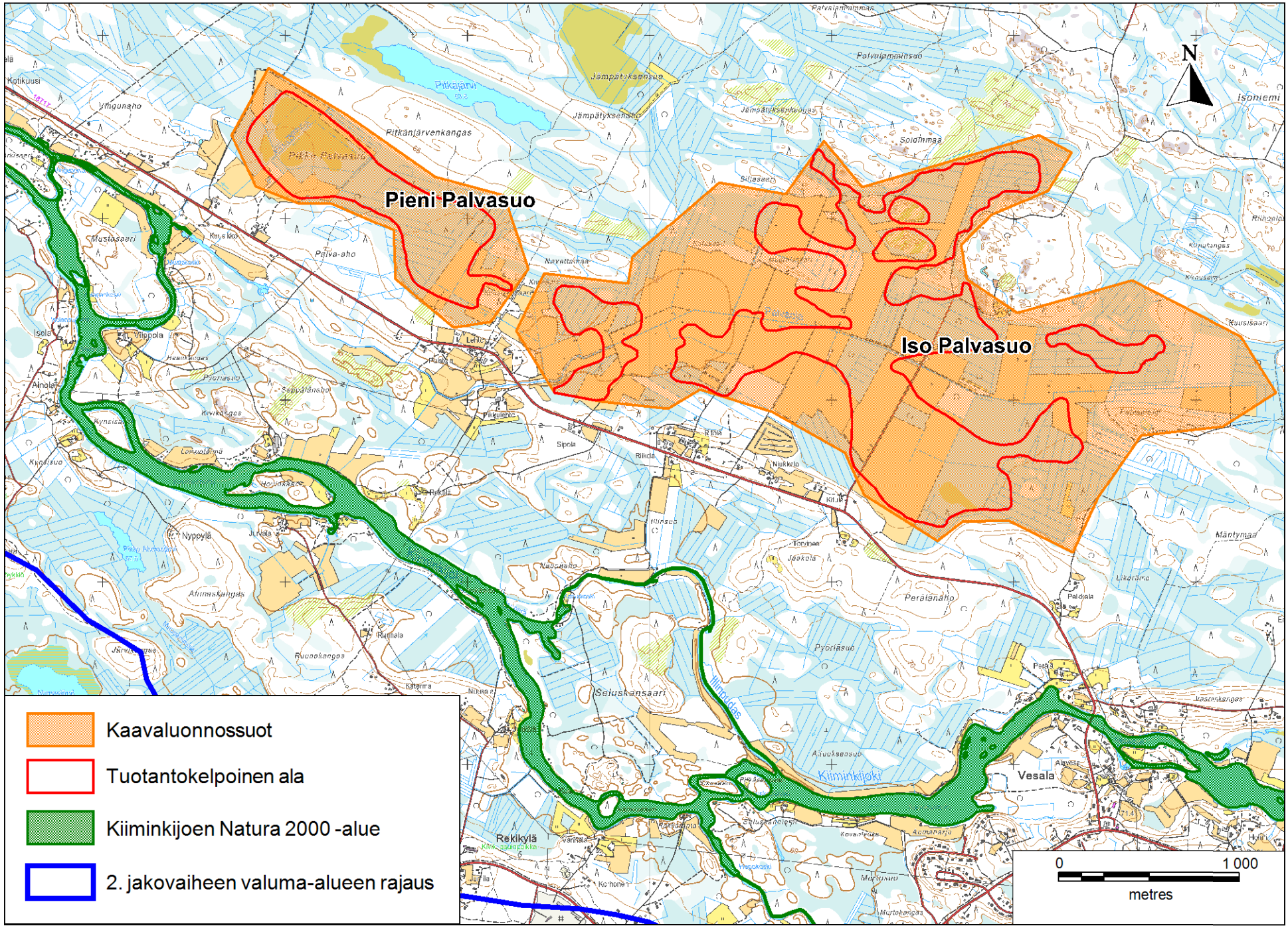

Pohjakartta © Maanmittauslaitos 2013

Valuma-alueiden ja Natura-alueiden rajaukset © OIVA - Ympäristö- ja paikkatietopalvelu 13.8.2013

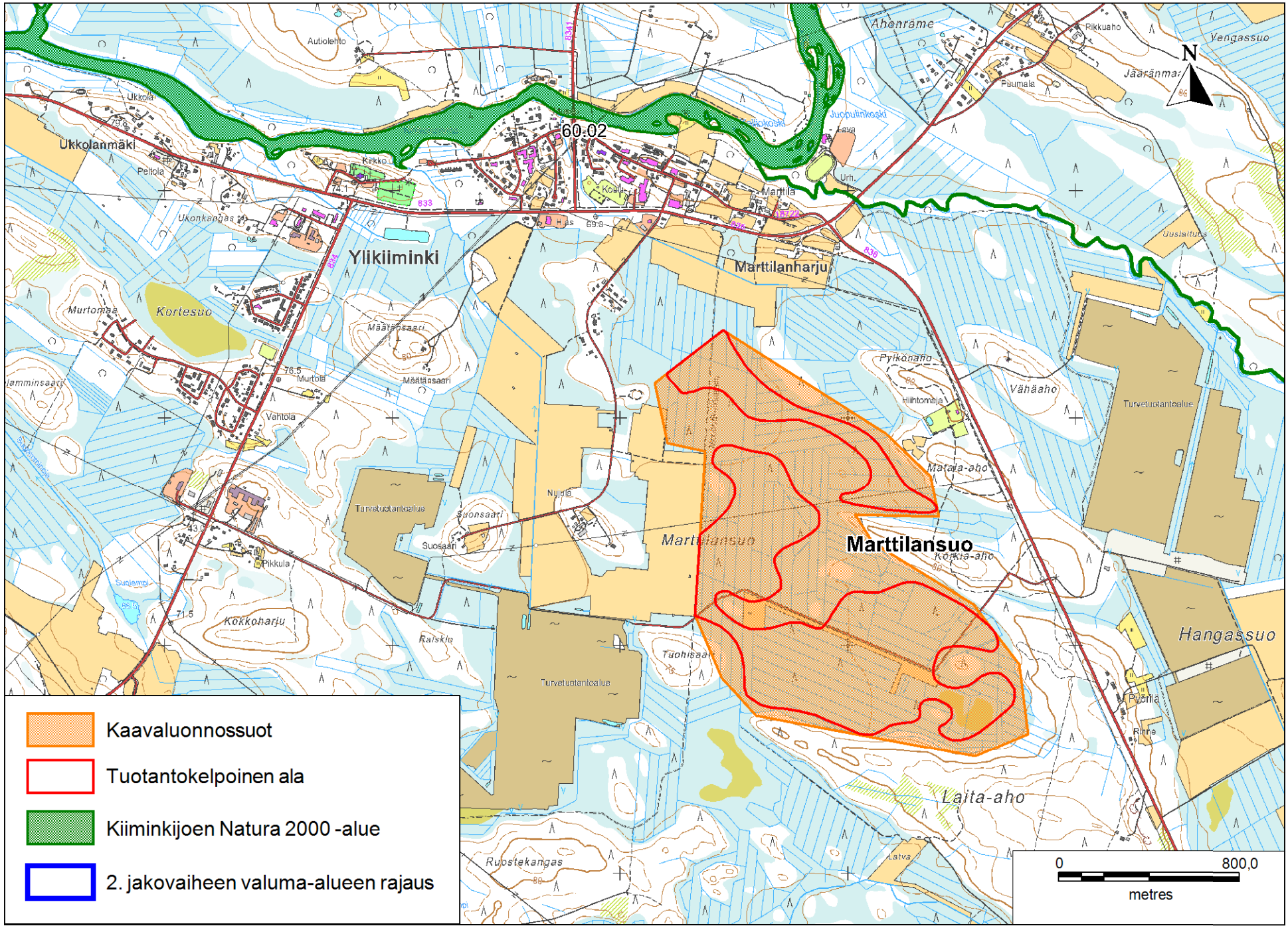

Pohjakartta © Maanmittauslaitos 2013

Valuma-alueiden ja Natura-alueiden rajaukset © OIVA - Ympäristö- ja paikkatietopalvelu 13.8.2013

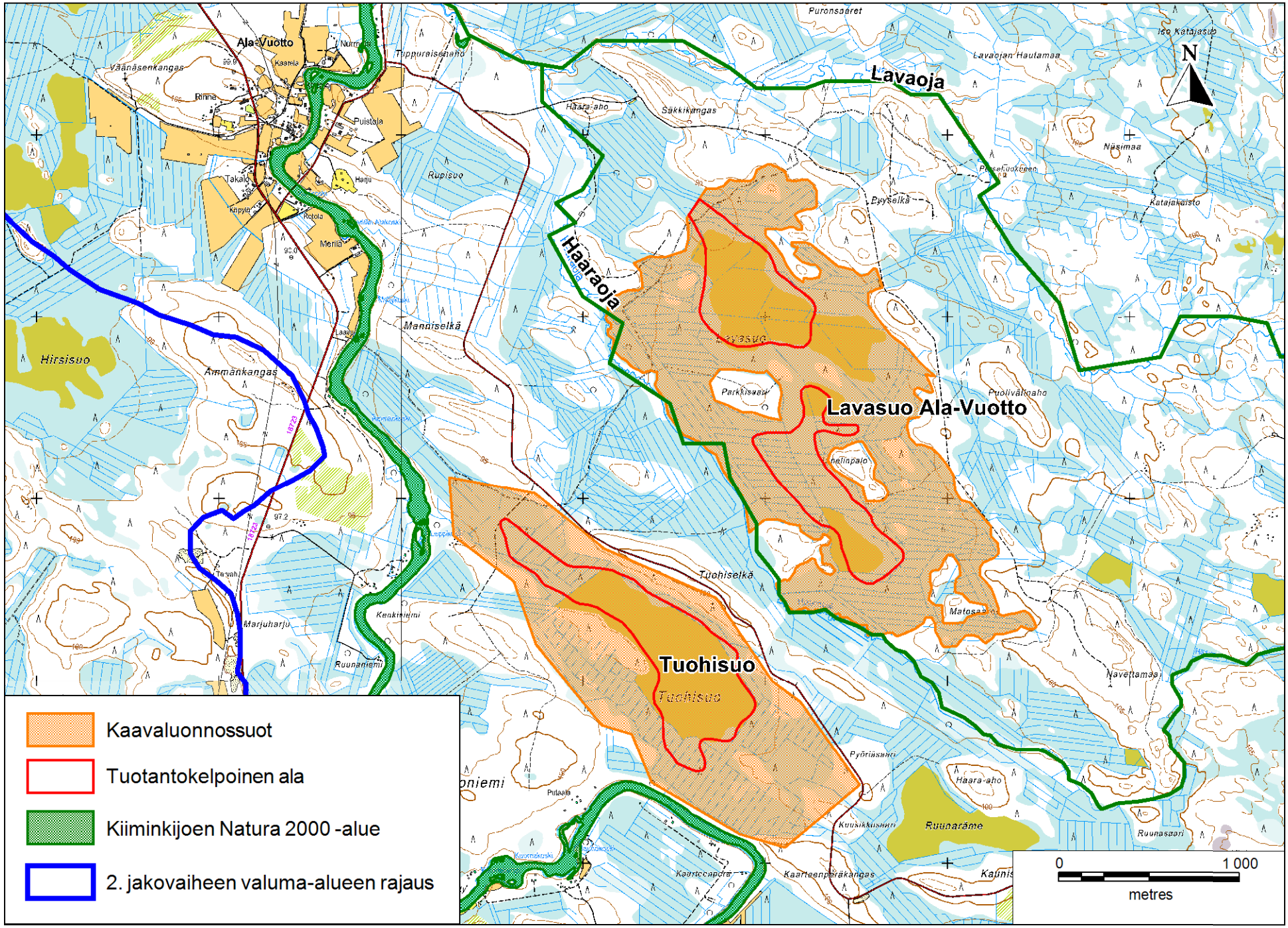

Pohjakartta © Maanmittauslaitos 2013

Valuma-alueiden ja Natura-alueiden rajaukset © OIVA - Ympäristö- ja paikkatietopalvelu 13.8.2013

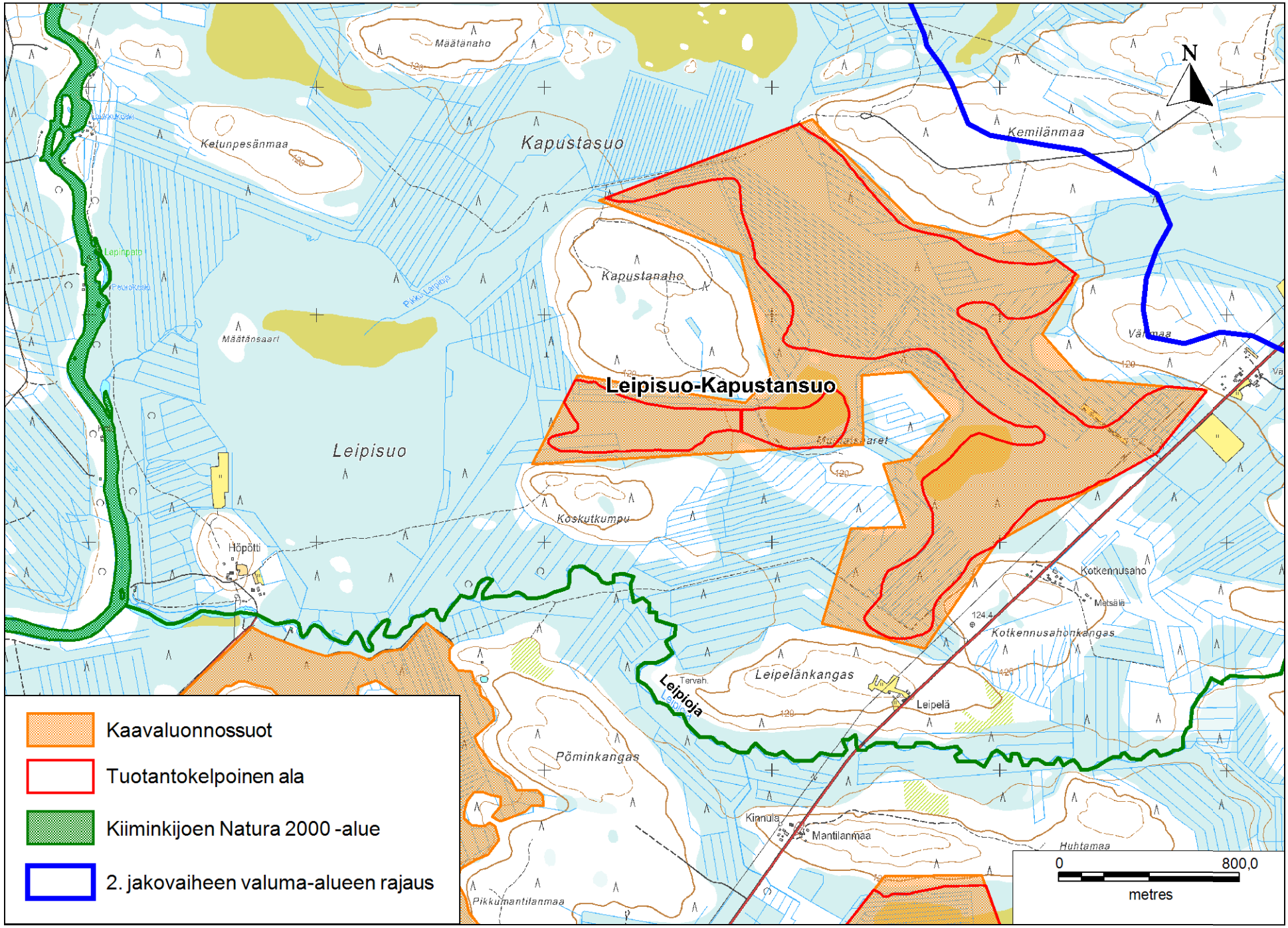

Pohjakartta © Maanmittauslaitos 2013

Valuma-alueiden ja Natura-alueiden rajaukset © OIVA - Ympäristö- ja paikkatietopalvelu 13.8.2013

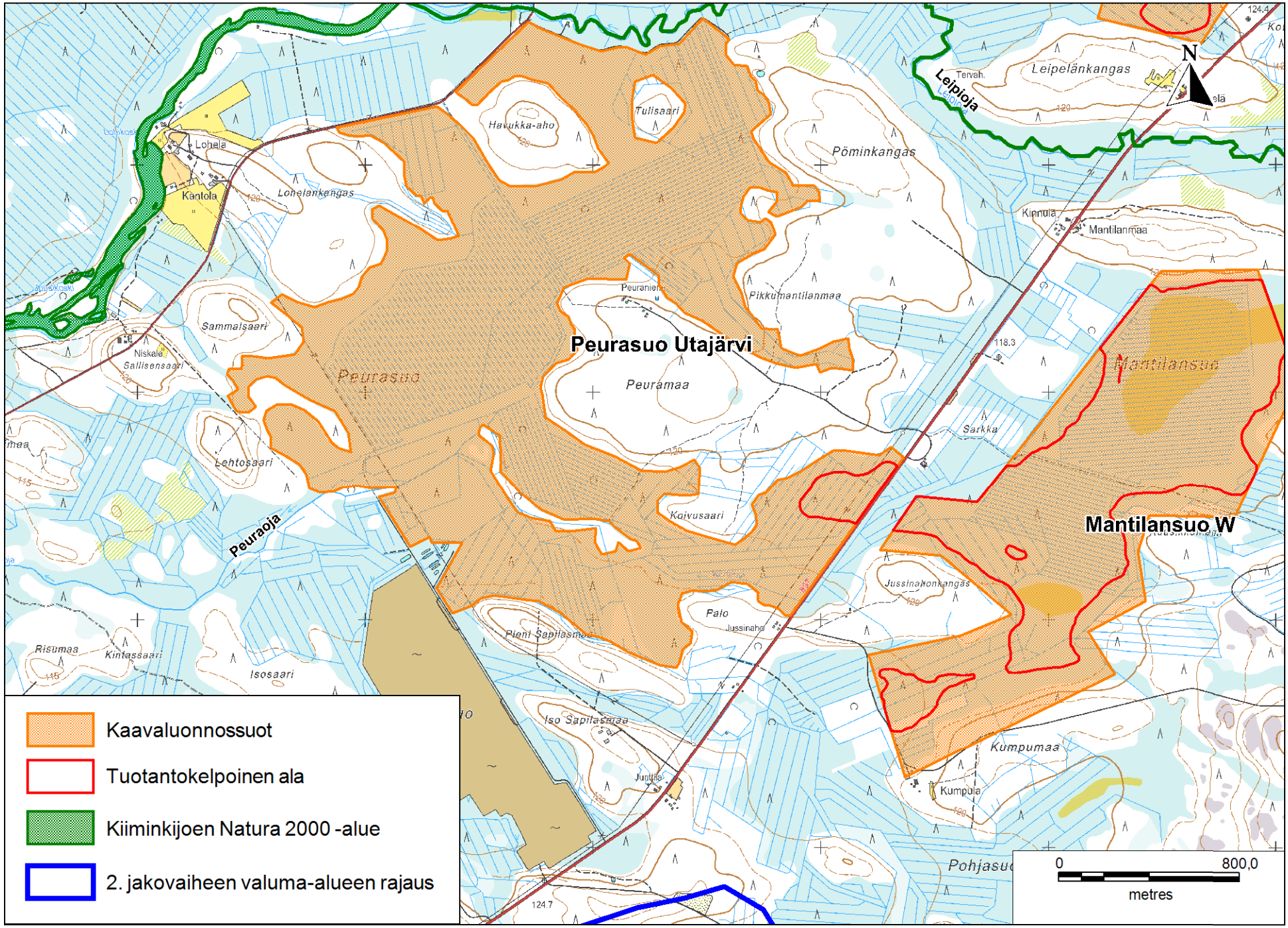

Pohjakartta © Maanmittauslaitos 2013

Valuma-alueiden ja Natura-alueiden rajaukset © OIVA - Ympäristö- ja paikkatietopalvelu 13.8.2013

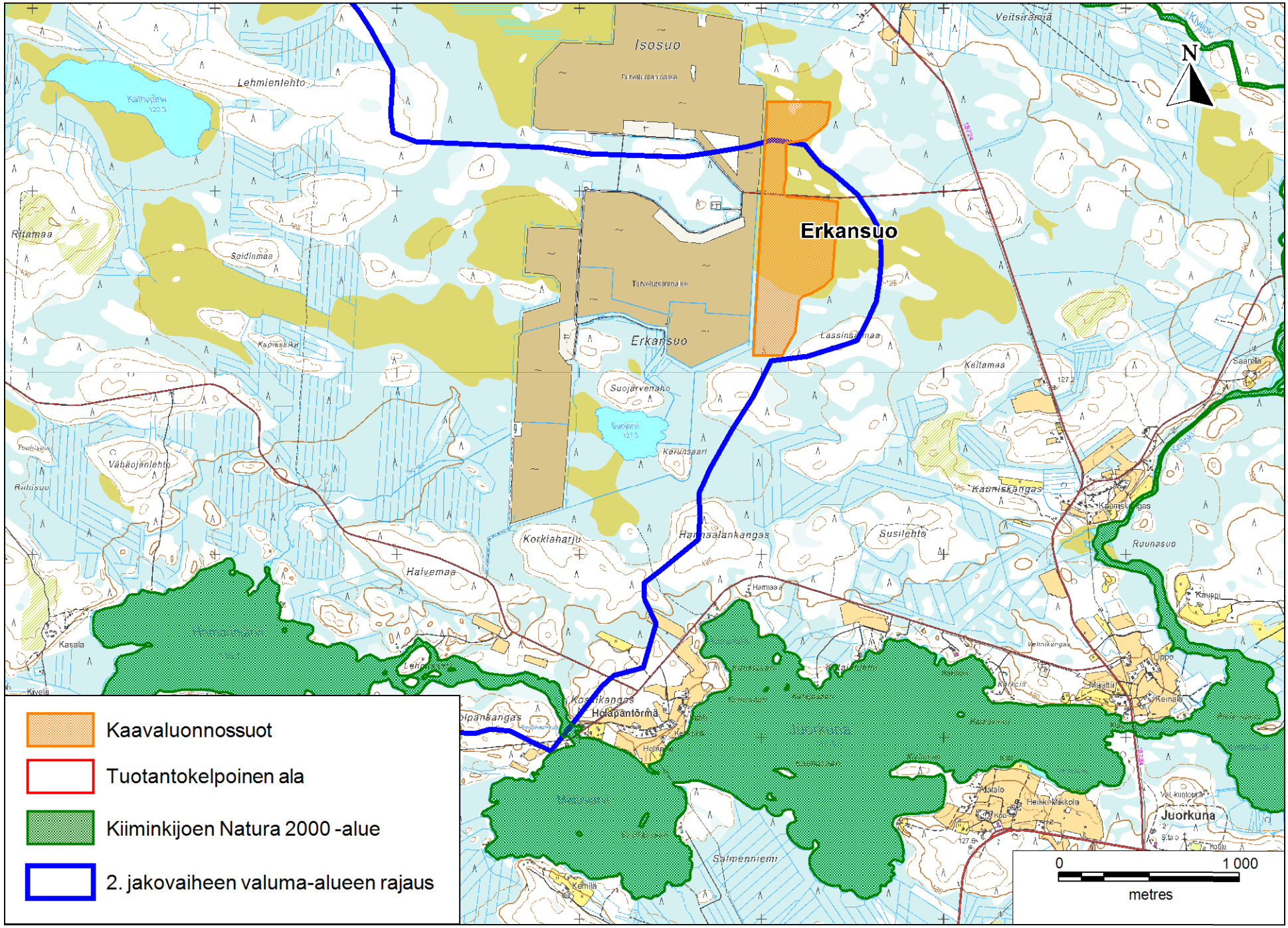

Pohjakartta © Maanmittauslaitos 2013

Valuma-alueiden ja Natura-alueiden rajaukset © OIVA - Ympäristö- ja paikkatietopalvelu 13.8.2013

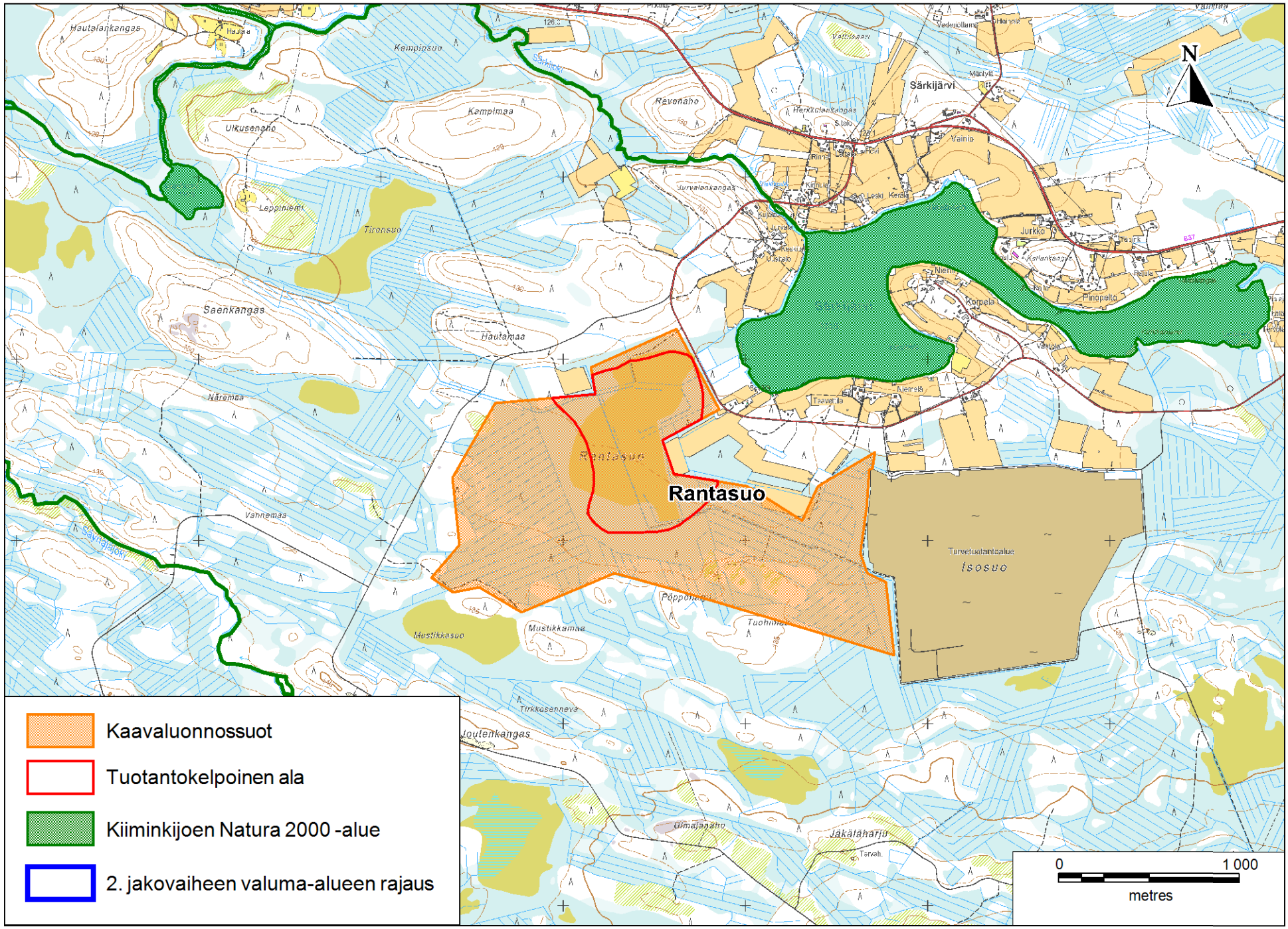

Pohjakartta © Maanmittauslaitos 2013

Valuma-alueiden ja Natura-alueiden rajaukset © OIVA - Ympäristö- ja paikkatietopalvelu 13.8.2013

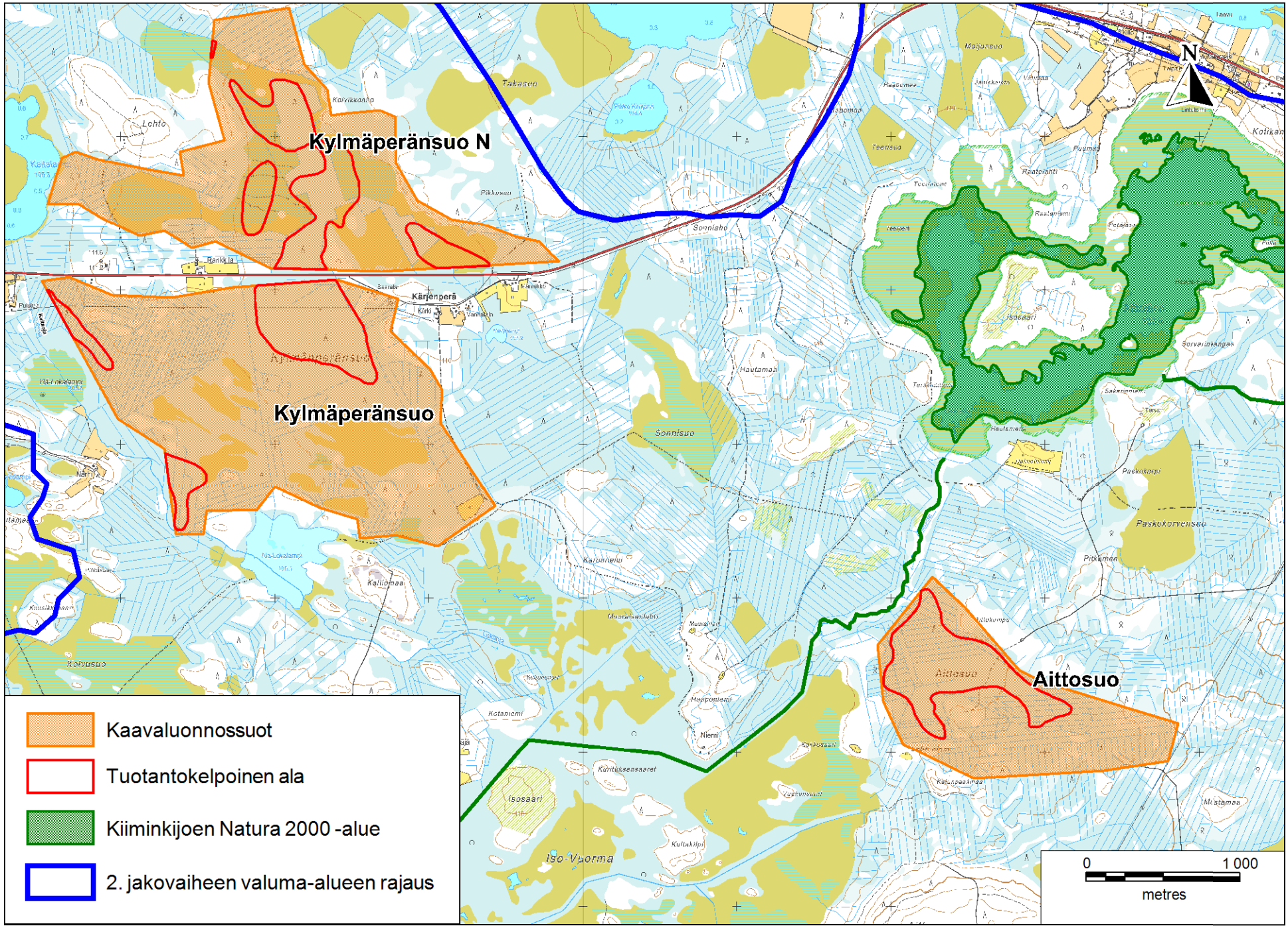

Pohjakartta © Maanmittauslaitos 2013

Valuma-alueiden ja Natura-alueiden rajaukset © OIVA - Ympäristö- ja paikkatietopalvelu 13.8.2013

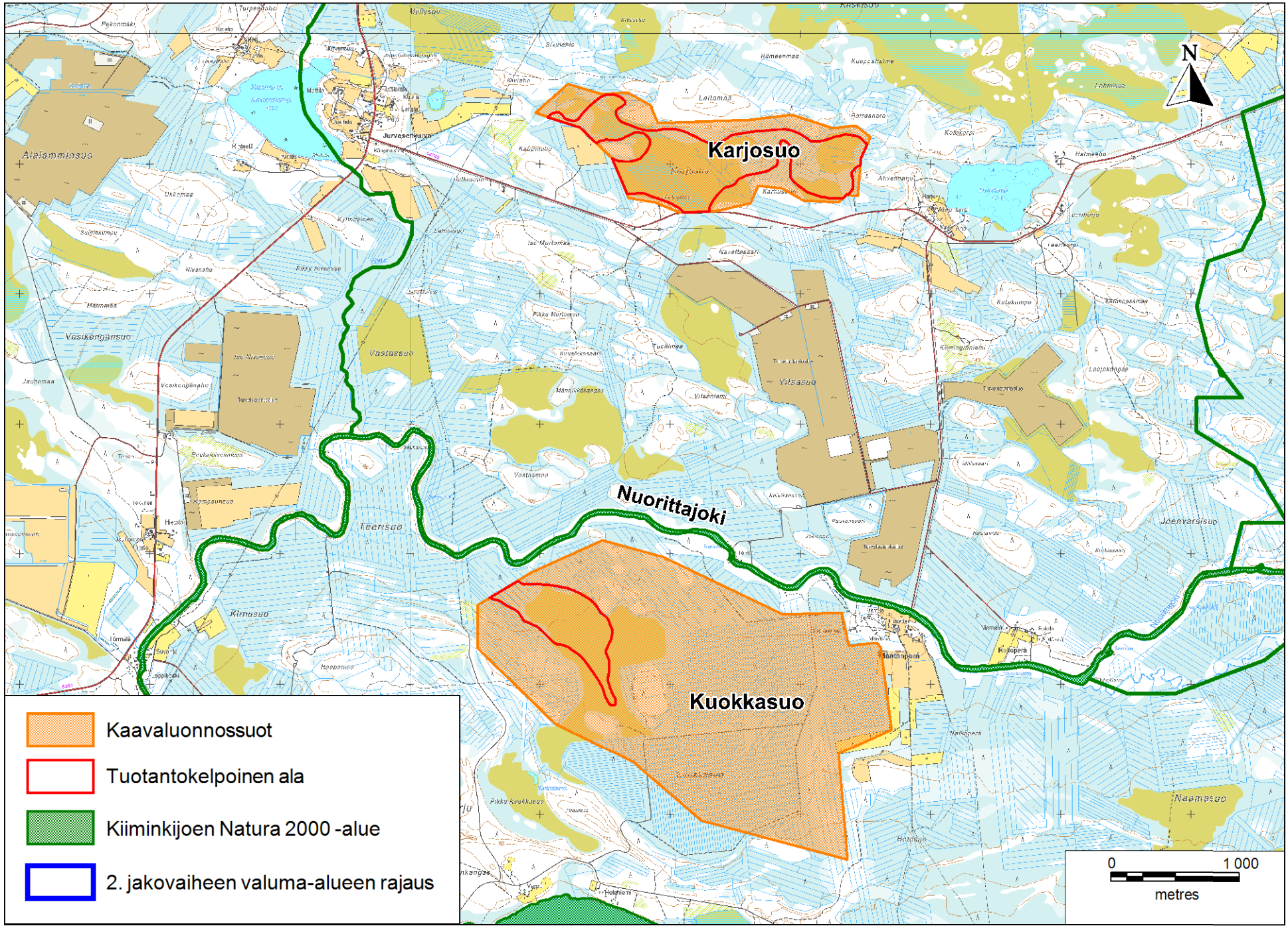

Pohjakartta © Maanmittauslaitos 2013

Valuma-alueiden ja Natura-alueiden rajaukset © OIVA - Ympäristö- ja paikkatietopalvelu 13.8.2013

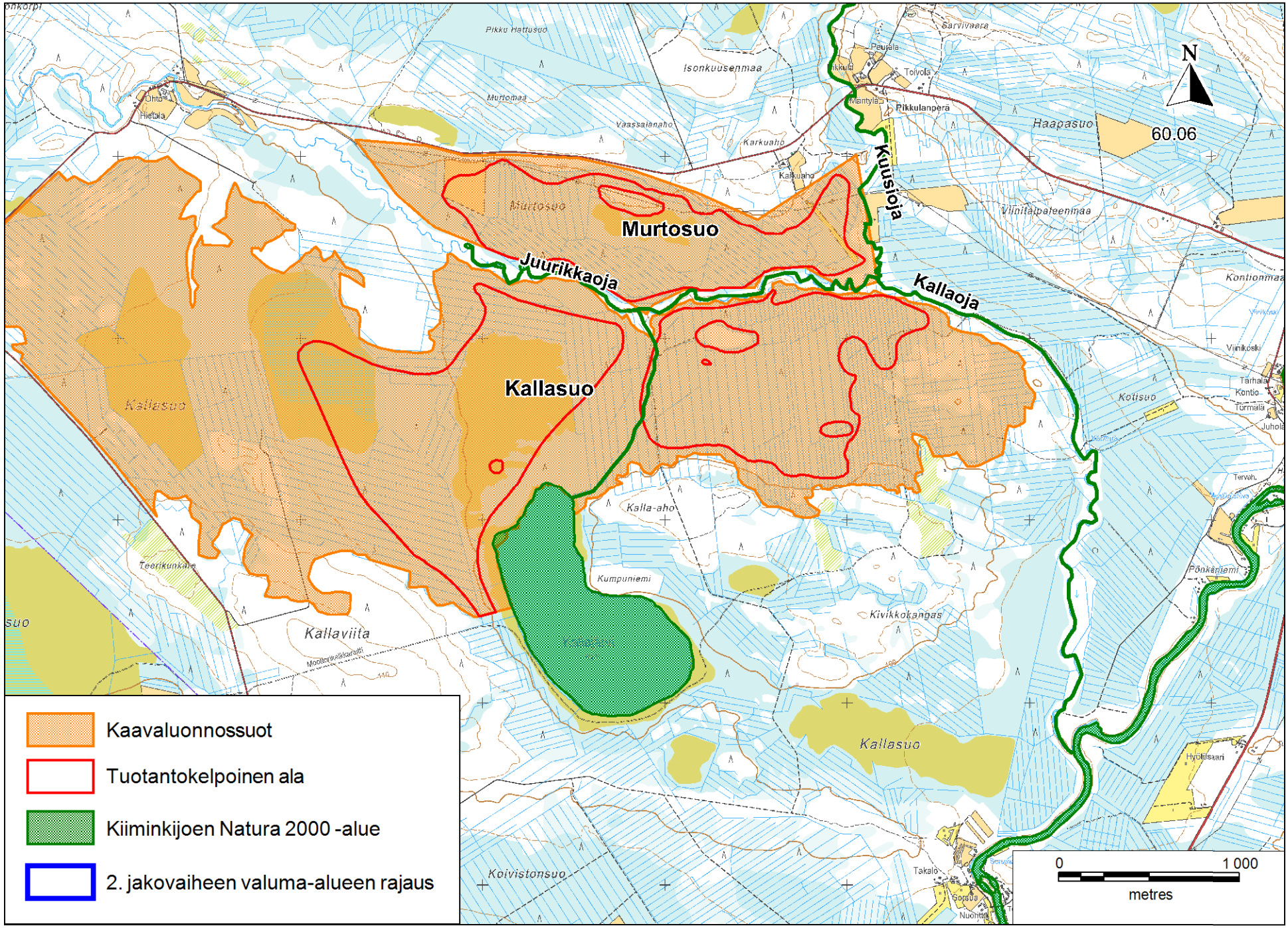

Pohjakartta © Maanmittauslaitos 2013

Valuma-alueiden ja Natura-alueiden rajaukset © OIVA - Ympäristö- ja paikkatietopalvelu 13.8.2013

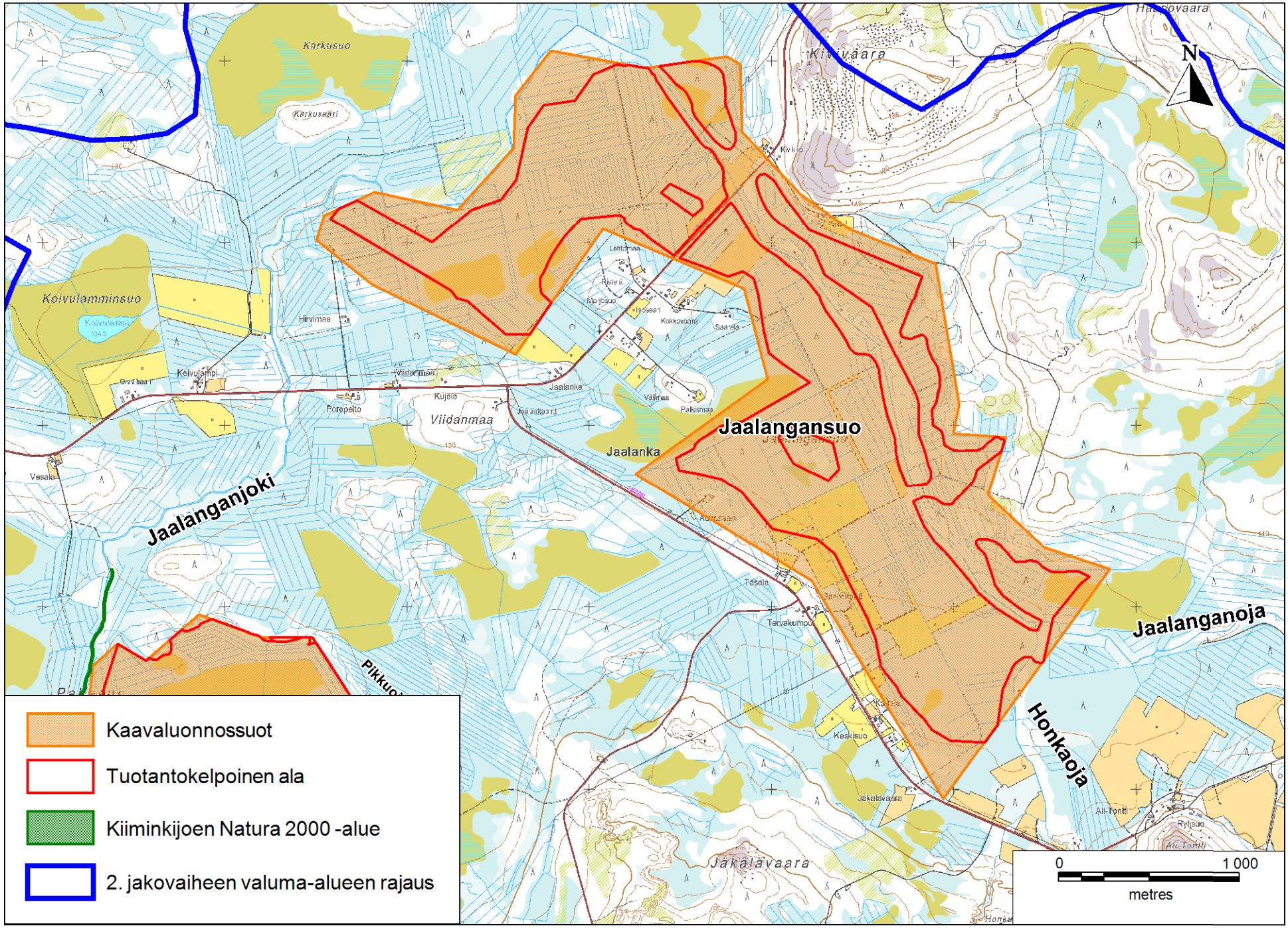

Pohjakartta © Maanmittauslaitos 2013

Valuma-alueiden ja Natura-alueiden rajaukset © OIVA - Ympäristö- ja paikkatietopalvelu 13.8.2013

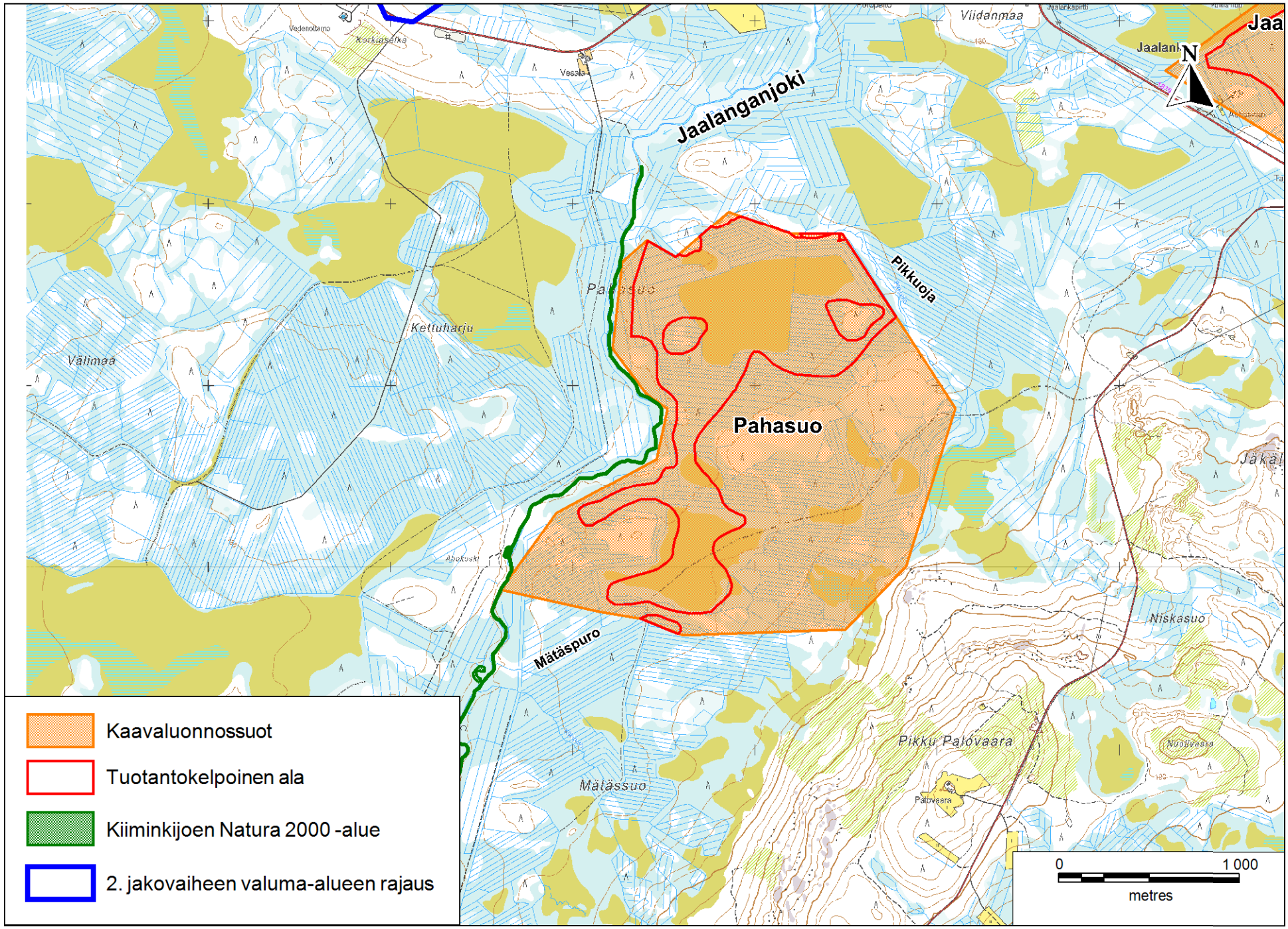

Pohjakartta © Maanmittauslaitos 2013

Valuma-alueiden ja Natura-alueiden rajaukset © OIVA - Ympäristö- ja paikkatietopalvelu 13.8.2013